



Программа регистрации геофизических данных в процессе каротажа «Registration 3.0»

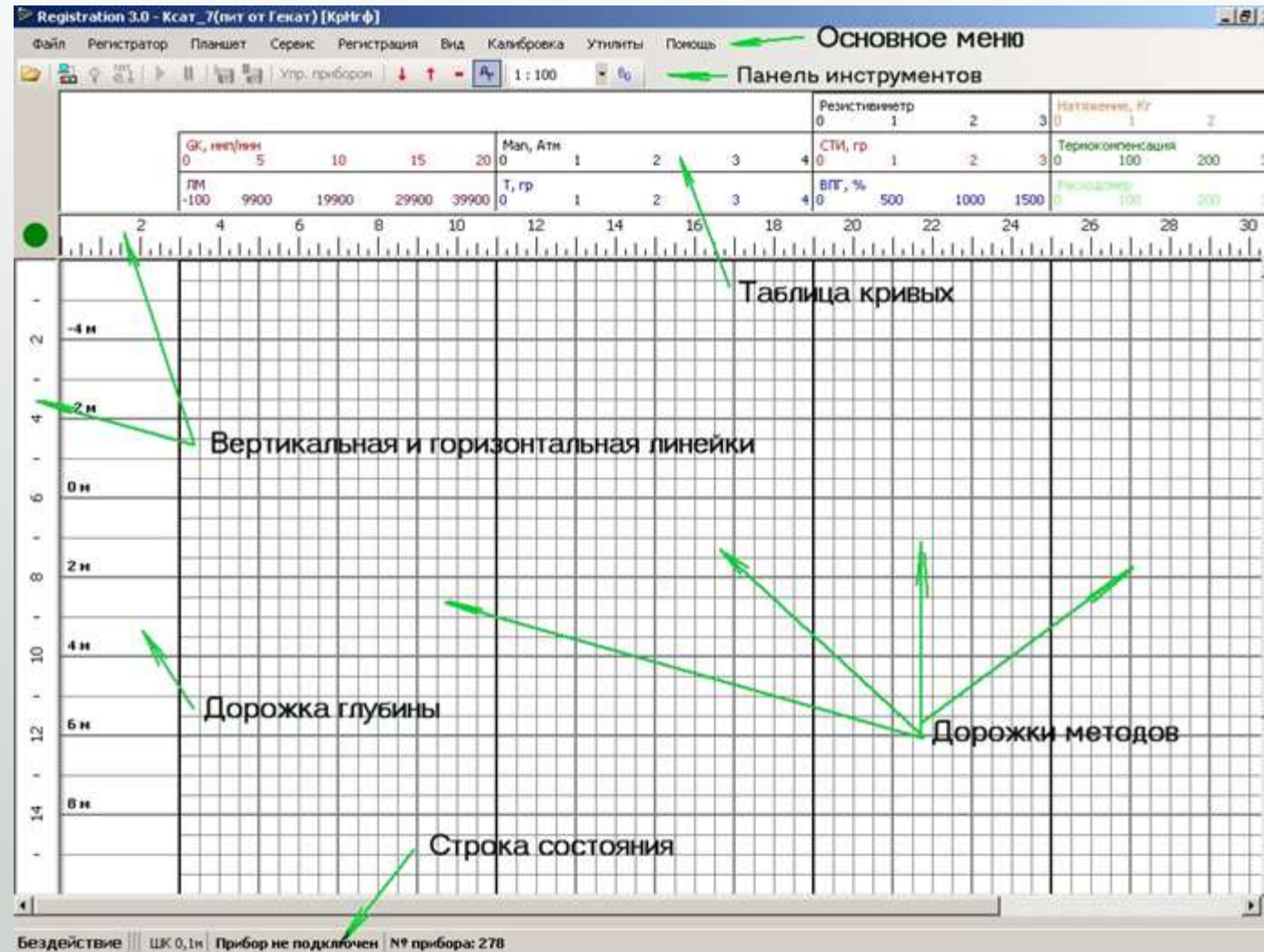
Ұңғыманы геофизикалық әдістермен зерттеу барысында деректерді өңдеу және тіркеу бағдарламасы «Registration 3.0»

Токенов Нурсултан Кайнарбекулы

Преподаватель спец. дисциплин

КГКП «Геологоразведочный колледж» УО ВКО А

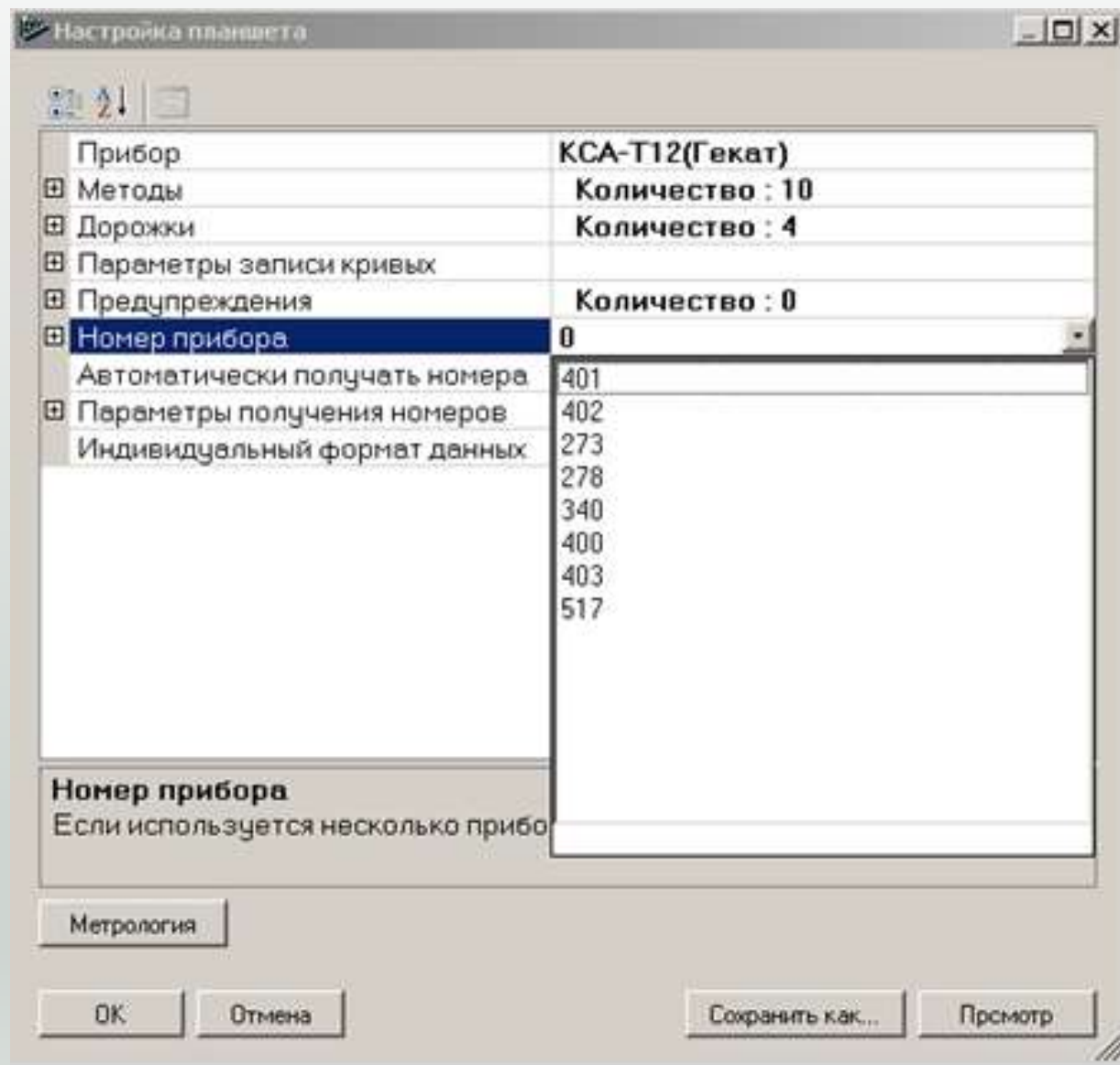
Основное окно программы



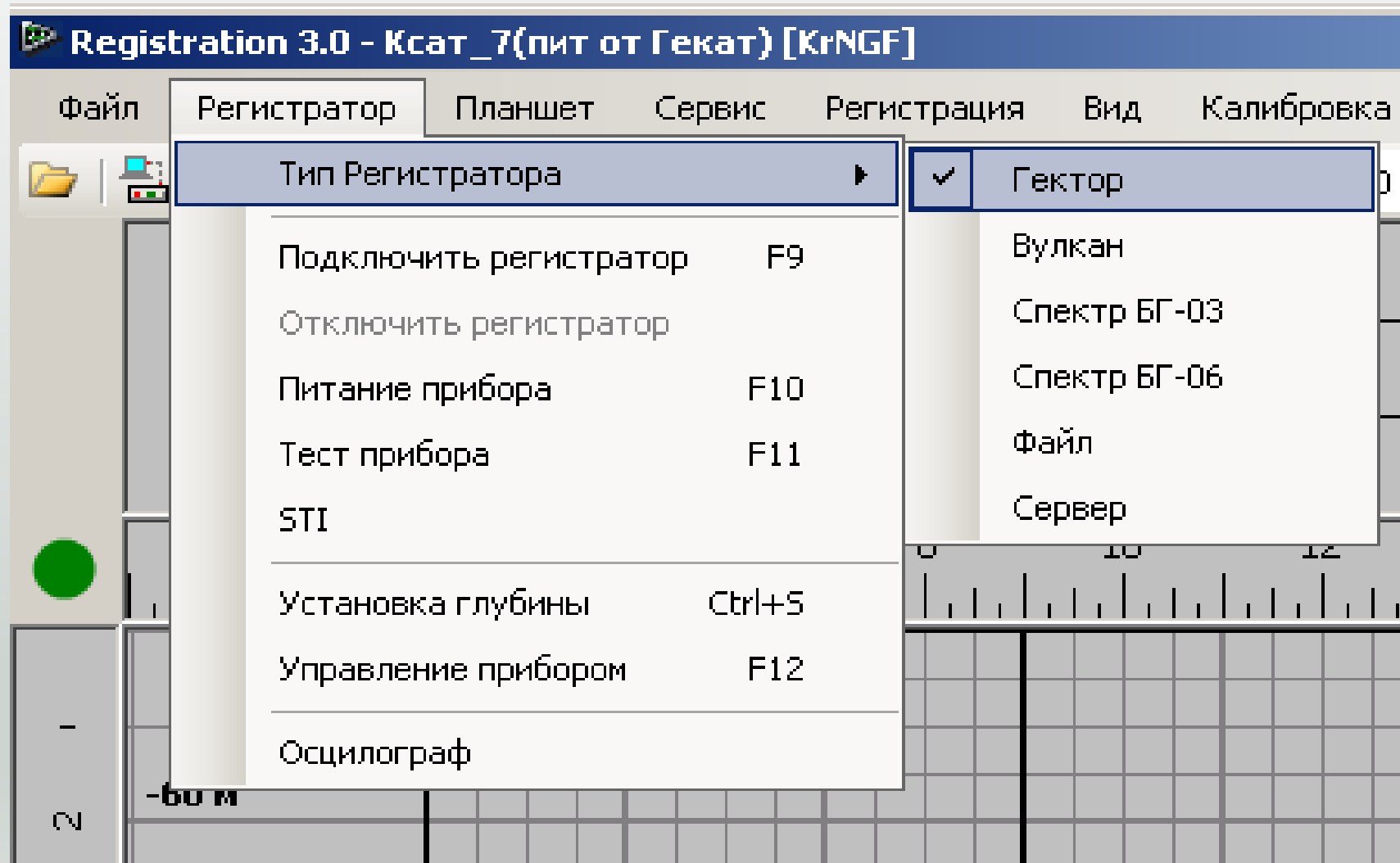
Registration 3.0 – современный пакет программ для регистрации данных ГИС в цифровом виде (связан с каротажными регистраторами Гектор и Вулкан).

В 2009 году компания ЗАО «Эликом» начинает ввод в эксплуатацию нового программного обеспечения регистрации **Registration 3.0** в составе наземного комплекса «ГИК».

Окно настройки планшета.



Тип регистратора.



Окно управления питанием скважинного прибора

Питание прибора

Управление питанием

Напряжение (В)	Ток (мА)
30	300

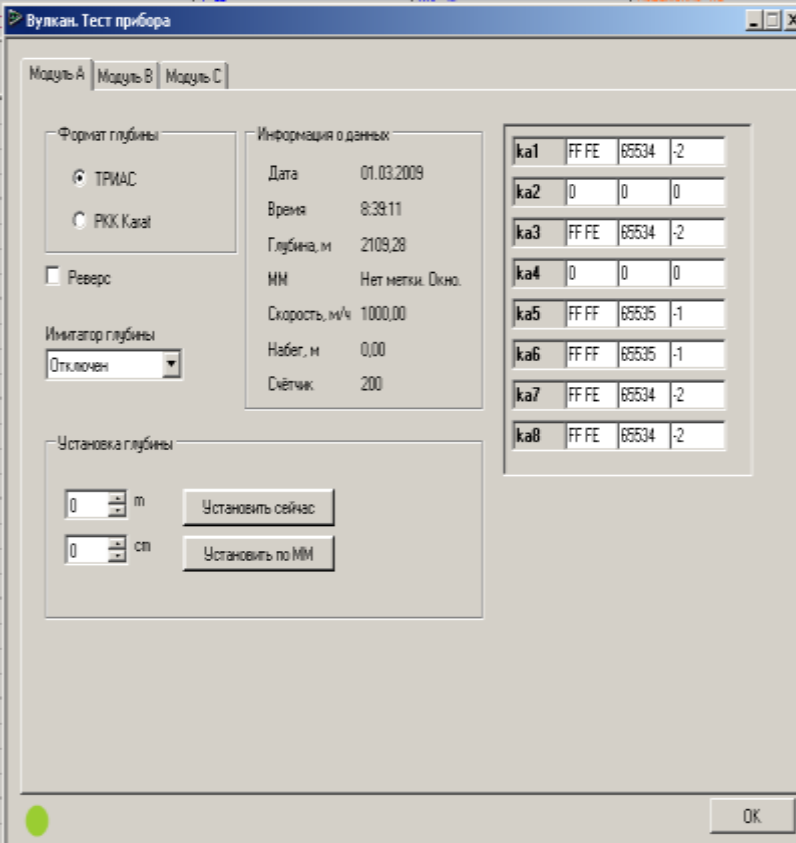
Текущие значения:

0	0
---	---

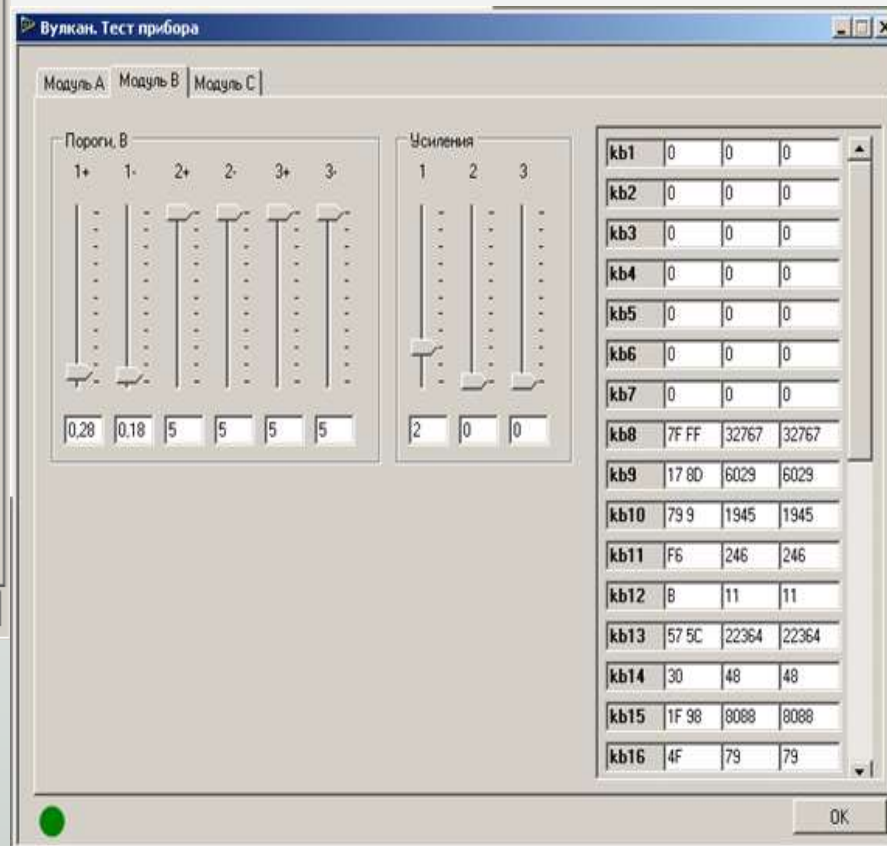
Автоуправление

Реле:

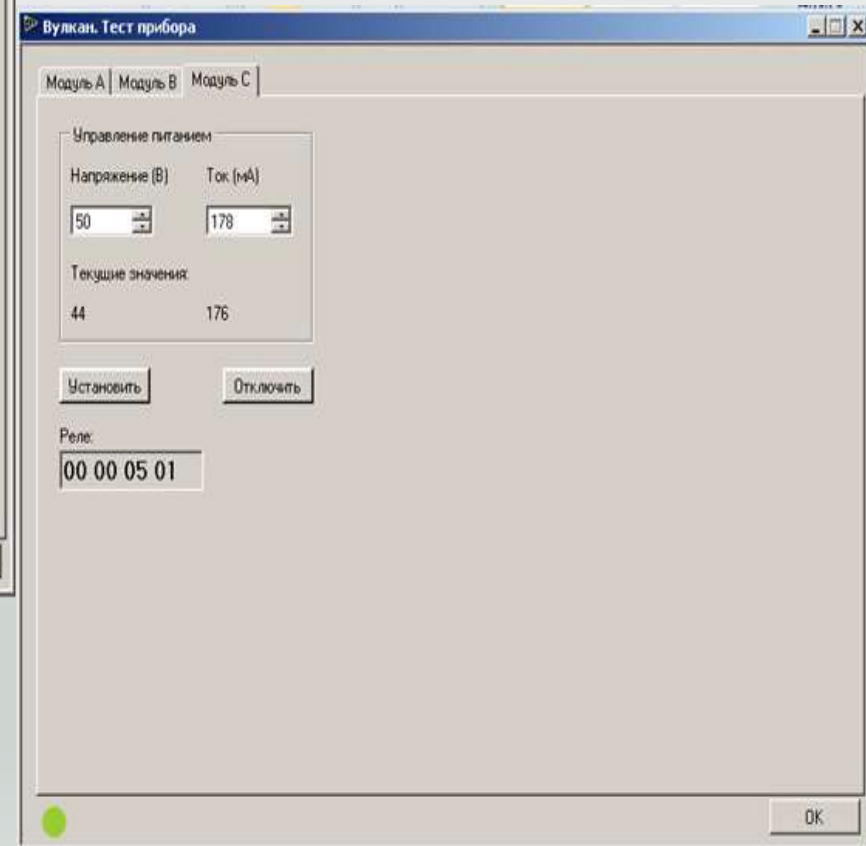
00 02 85 02	<input type="button" value="OK"/>
-------------	-----------------------------------



Окно выбора типа датчика глубины

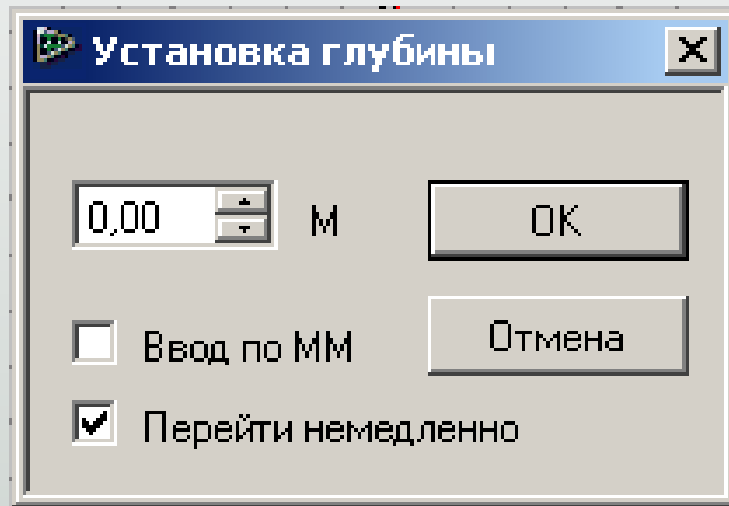


Окно регуляторы усиления каналов 1-3.

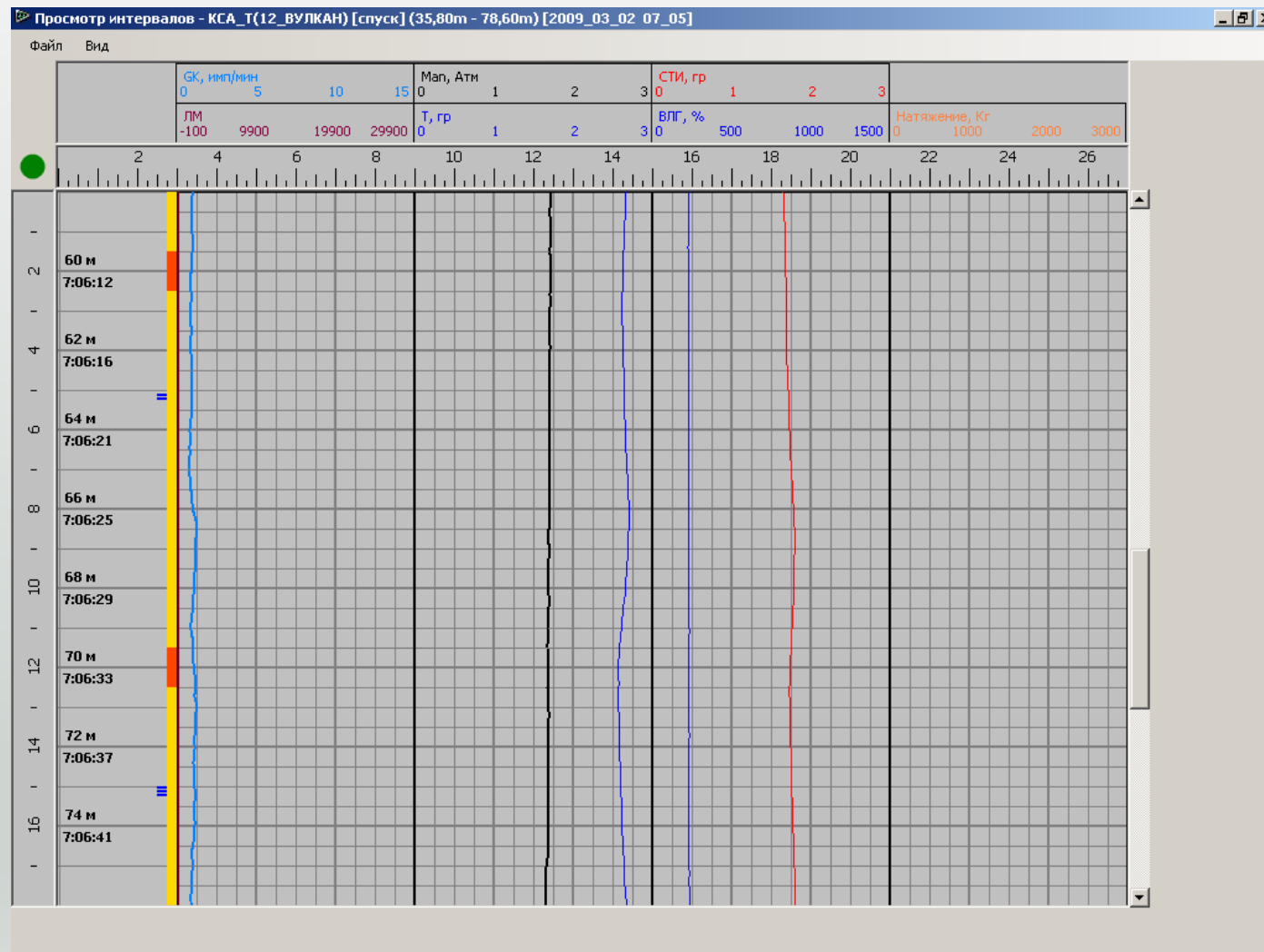


Модуль С это модуль источника питания

Окно установки глубины.



Окно просмотра записанного интервала.



Выбора материала и редактирования данных для передачи в КИП.

Передача данных в КИП

Доступные интервалы

- [2009_03_02 07_05] КСА-T12 (35,80m - 78,60m) [Спуск]
- [2009_03_02 07_35] КСА-T12 (503,80m - 545,90m) [Спуск]
- [2009_03_02 07_37] КСА-T12 (1006,00m - 1086,10m) [Спуск]
- [2009_03_02 07_42] КСА-T12 (1152,90m - 1166,20m) [Спуск]
- [2009_03_02 15_03] рэтс-3 (1634,10m - 1648,60m) [Спуск]
- [2009_03_02 15_04] рэтс-3 (1635,98 m) [На точке]
- [2009_03_02 15_05] рэтс-3 (1638,89 m) [На точке]
- [2009_03_02 15_05] рэтс-3 (1641,61 m) [На точке]
- [2009_03_02 15_06] рэтс-3 (1644,63 m) [На точке]
- [2009_03_02 15_07] рэтс-3 (1647,28 m) [На точке]
- [2009_03_02 15_07] рэтс-3 (1648,65 m) [На точке]
- [2009_03_02 15_18] рэтс-3 (1648,60m - 1652,90m) [Спуск]
- [2009_03_02 15_19] рэтс-3 (1651,66m - 1651,66m) [На точке] (Сводный)

Параметры записи

Создавать Excel справку	Да
Шаблон Excel файла	report1
Показывать параметры LAS	Нет
Создавать LIS	Нет
Создавать Onix	Да
Повторять значения	Нет
Добавить кривую времени	В начале
Добавить кривую MM	В начале
Добавить кривую скорости	В начале
Добавить информацию о реги	Да
Шаг квантования, см	10

Отметить все Снять отметки Удалить Просмотр

Отображать
Последняя неделя

Информация о выбранном интервале

Направление записи	Спуск
Тип прибора	КСА-T12
Номер прибора	401
Информация о регистраторе	Количество : 13
Информация о скважине	
Средняя скорость, м/ч	1766,47
Шаг квантования, см	10
Интервал записи, м	1006,00m - 1086,10m
Время начала записи	02.03.2009 7:37
Время окончания записи	02.03.2009 7:40

Создать файлы

Выход

Освоение студентами программы Registration 3.0 при работе с каротажной станцией Вулкан



Спасибо за внимание!